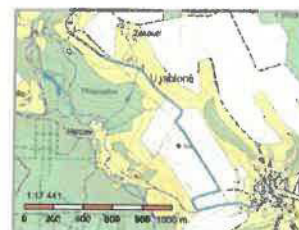


## Informace o pozemku

Parcelní číslo:	<a href="#">2138</a>
Obec:	<a href="#">Brzice [573931]</a>
Katastrální území:	<a href="#">Brzice [613436]</a>
Číslo LV:	<a href="#">10001</a>
Výměra [m <sup>2</sup> ]:	21368
Typ parcely:	Parcela katastru nemovitostí
Mapový list:	<a href="#">DKM</a>
Určení výměry:	Ze souřadnic v S-JTSK
Způsob využití:	ostatní komunikace
Druh pozemku:	ostatní plocha



## Vlastníci, jiní oprávnění

Vlastnické právo

Podíl

OBEC BRZICE, č. p. 20, 55205 Brzice

## Způsob ochrany nemovitosti

Nejsou evidovány žádné způsoby ochrany.

## Seznam BPEJ

Parcela nemá evidované BPEJ.

## Omezení vlastnického práva

Typ

Věcné břemeno (podle listiny)

## Jiné zápisy

Nejsou evidovány žádné jiné zápisy.

↗ Řízení, v rámci kterých byl k nemovitosti zapsán cenový údaj

Nemovitost je v územním obvodu, kde státní správu katastru nemovitostí ČR vykonává [Katastrální úřad pro Královéhradecký kraj, Katastrální pracoviště Náchod](#) ↗

---

Zobrazené údaje mají informativní charakter. Platnost dat k 21.07.2023 13:00.

## Informace o pozemku

Parcelní číslo:	<a href="#">2194</a> 
Obec:	<a href="#">Brzice</a> <a href="#">[573931]</a> 
Katastrální území:	<a href="#">Brzice</a> <a href="#">[613436]</a>
Číslo LV:	<a href="#">10001</a>
Výměra [m <sup>2</sup> ]:	6106
Typ parcely:	Parcela katastru nemovitostí
Mapový list:	<a href="#">DKM</a>
Určení výměry:	Ze souřadnic v S-JTSK
Způsob využití:	ostatní komunikace
Druh pozemku:	ostatní plocha



## Vlastníci, jiní oprávnění

Vlastnické právo

Podíl

OBEC BRZICE, č. p. 20, 55205 Brzice

## Způsob ochrany nemovitosti

Nejsou evidovány žádné způsoby ochrany.

## Seznam BPEJ

Parcela nemá evidované BPEJ.

## Omezení vlastnického práva

Nejsou evidována žádná omezení.

## Jiné zápisy

Nejsou evidovány žádné jiné zápisy.

↗ Řízení, v rámci kterých byl k nemovitosti zapsán cenový údaj

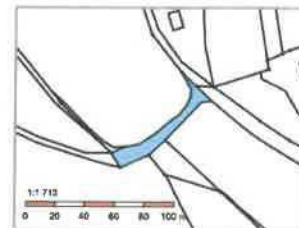
Nemovitost je v územním obvodu, kde státní správu katastru nemovitostí ČR vykonává [Katastrální úřad pro Královéhradecký kraj, Katastrální pracoviště Náchod](#) ↗

---

Zobrazené údaje mají informativní charakter. Platnost dat k 30.08.2023 13:00.

## Informace o pozemku

Parcelní číslo:	<a href="#">2065</a> 
Obec:	<a href="#">Brzice</a> <a href="#">[573931]</a> 
Katastrální území:	<a href="#">Brzice</a> <a href="#">[613436]</a>
Číslo LV:	<a href="#">10001</a>
Výměra [m <sup>2</sup> ]:	642
Typ parcely:	Parcela katastru nemovitostí
Mapový list:	<a href="#">DKM</a>
Určení výměry:	Ze souřadnic v S-JTSK
Způsob využití:	ostatní komunikace
Druh pozemku:	ostatní plocha



## Vlastníci, jiní oprávnění

Vlastnické právo

Podíl

OBEC BRZICE, č. p. 20, 55205 Brzice

## Způsob ochrany nemovitosti

Nejsou evidovány žádné způsoby ochrany.

## Seznam BPEJ

Parcela nemá evidované BPEJ.

## Omezení vlastnického práva

Nejsou evidována žádná omezení.

## Jiné zápisy



Nejsou evidovány žádné jiné zápisy.

↗ Řízení, v rámci kterých byl k nemovitosti zapsán cenový údaj

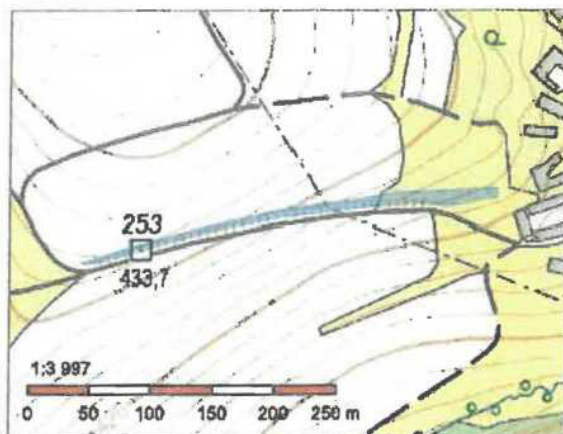
Nemovitost je v územním obvodu, kde státní správu katastru nemovitostí ČR vykonává [Katastrální úřad pro Královéhradecký kraj, Katastrální pracoviště Náchod](#) ↗

---

Zobrazené údaje mají informativní charakter. Platnost dat k 30.08.2023 13:00.

## Informace o pozemku

Parcelní číslo:	<a href="#">2255</a>
Obec:	<a href="#">Brzice [573931]</a>
Katastrální území:	<a href="#">Brzice [613436]</a>
Číslo LV:	<a href="#">110</a>
Výměra [m <sup>2</sup> ]:	2263
Typ parcely:	Parcela katastru nemovitostí
Mapový list:	<a href="#">DKM</a>
Určení výměry:	Ze souřadnic v S-JTSK
Druh pozemku:	trvalý travní porost



## Vlastníci, jiní oprávnění

Vlastnické právo	Podíl
 55205 Brzice	

## Způsob ochrany nemovitosti

Název
zemědělský půdní fond

## Seznam BPEJ

BPEJ	Výměra
<a href="#">72511</a>	1343
<a href="#">72514</a>	832
<a href="#">73004</a>	88

## Omezení vlastnického práva

Nejsou evidována žádná omezení.

## Jiné zápisy

Nejsou evidovány žádné jiné zápisy.

☞ Řízení, v rámci kterých byl k nemovitosti zapsán cenový údaj

Nemovitost je v územním obvodu, kde státní správu katastru nemovitostí ČR vykonává [Katastrální úřad pro Královéhradecký kraj, Katastrální pracoviště Náchod](#)

Zobrazené údaje mají informativní charakter. Platnost dat k 10.10.2023 09:00.

